




Echelle 1:435 211 pour impression A4
16 000
Metres

Système de coordonnées: WGS 1984 Web Mercator Auxiliary Sphere
Projection: Mercator Auxiliary Sphere
Datum: WGS 1984



MINISTÈRE DE L'INTÉRIEUR
*Liberté
Égalité
Fraternité*

Conception et réalisation : Direction Générale de la Sécurité Civile et de la Gestion des Crises - Pôle Transverse d'Information Géomatique et Géographique

-  MAILLE METEO
-  DEPARTEMENT
-  COMMUNE